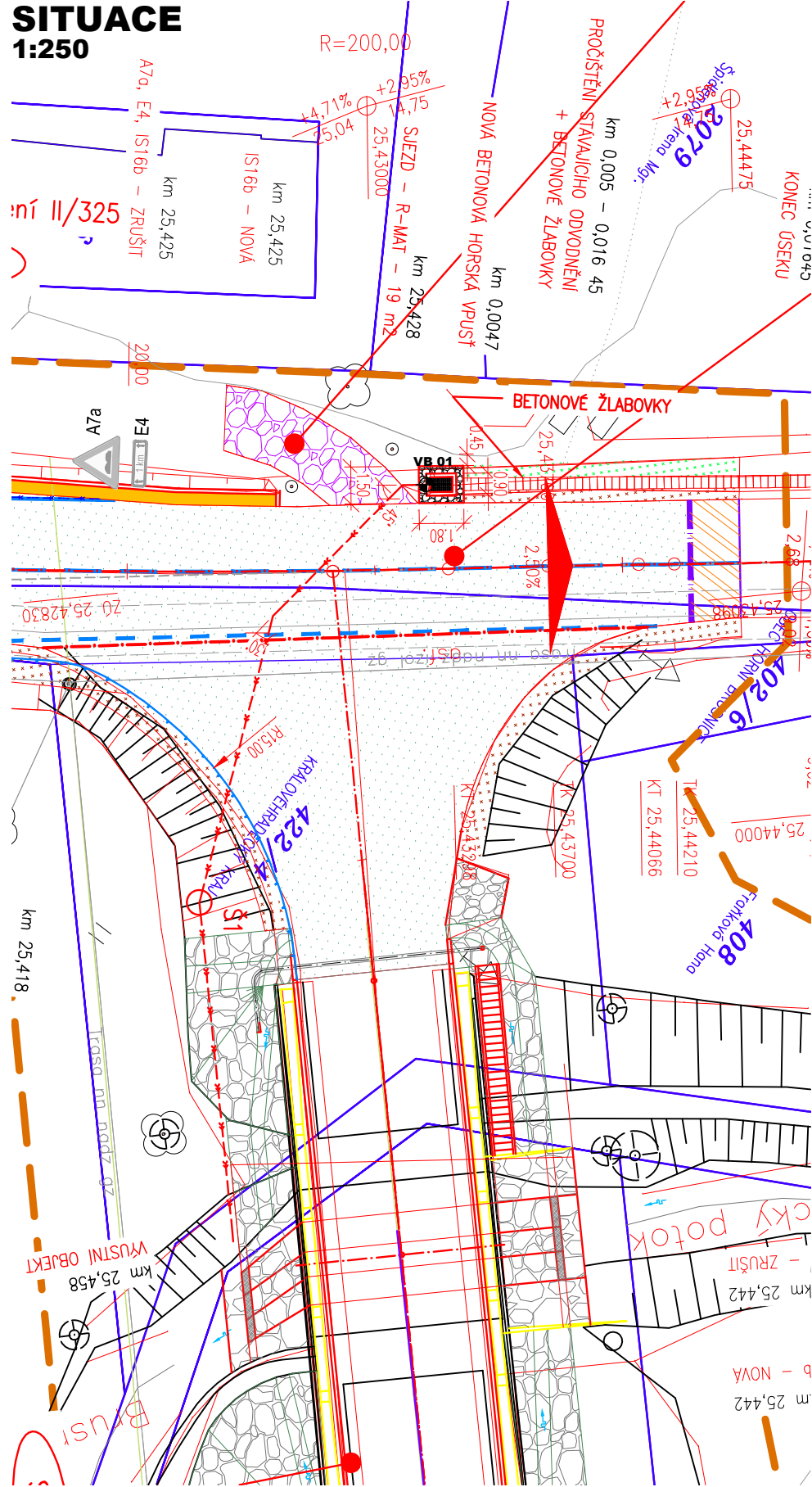


SITUACE
1:250



LEGENDA - STÁVAJÍCÍ STAV :

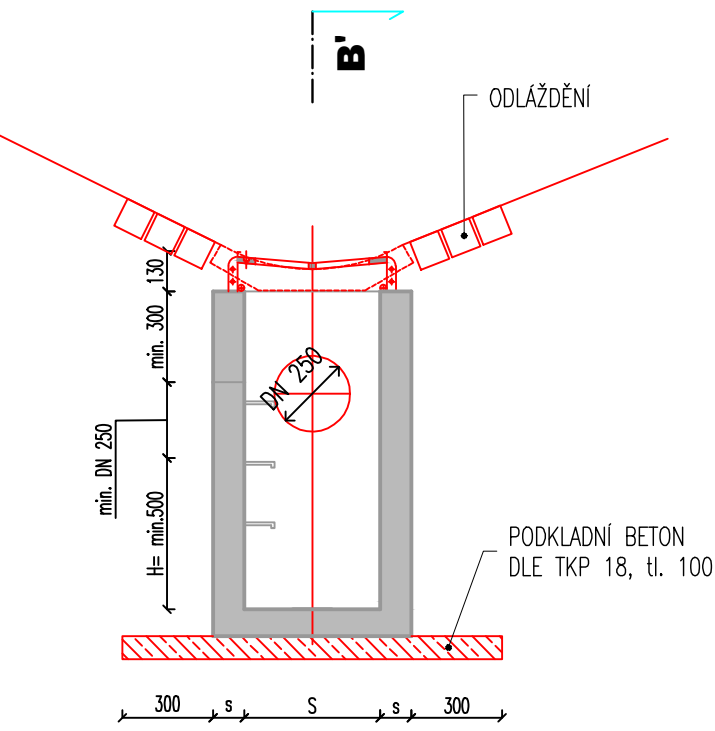
-----	hranice zakrytá	○	šachta kanalizační
-----	hranice podzemní	□	šachta neověřená
-----	hranice pohyblivá	⊕	šachta větrací
=====	opěrná zeď	□	šachta bez rozlišení
=====	zábřadlí	⊕	šachta vodoměrná
=====	ohradní zeď	⊕	hydrant podzemní
=====	plot dřevěný	⊕	hydrant nadzemní
=====	plot drátěný	⊕	vpust
=====	svodidlo	⊕	šoupě
=====	živý plot	⊕	světelná signalizace
-----	zastřešení	⊕	místní tabule
-----	inž. síť nadzemní	⊕	dopravní značka
-----	inž. síť podzemní ověřené	⊕	světlo
-----	inž. síť podzemní neověřené	⊕	stožár
-----	hranice parcel dle mapy	⊕	přhradový stožár
-----	katastru nemovitostí	⊕	telefonní budka
-----	vlastnické	⊕	sonda vrtaná
-----	nevlastnické	⊕	předmět malého rozsahu
-----	pozemkového katastru	⊕	stojan PHM
-----	parcelní čísla dle KN, (PK)	⊕	studna
-----	plynovod NTL	⊕	vodní tok
-----	plynovod STL	⊕	vodní plocha
-----	plynovod VTL	⊕	vstup do objektu, vjezd
-----	tepelné vedení	⊕	zahrada
-----	vodovod nerozliš.	⊕	louka
-----	kanalizace	⊕	park
-----	sčítací vedení	⊕	křoví
-----	el. vedení nn--nadzemní	⊕	strom, průměr
-----	el. vedení nn--podzemní	⊕	kmeně a koruny
-----	el. vedení vn--nadzemní	⊕	neplodná půda
-----	el. vedení vn--podzemní	⊕	pastvina
-----	veřejné osvětlení	⊕	lesní půda
-----	el. rozvaděč	⊕	budova zděná
-----	zpevněný a upravený svah	⊕	betonová, kovová
-----	a šikmé ZÁRUBNÍ zdi	⊕	

UPOZORNĚNÍ :
PRŮBĚH SÍTÍ JE ZAKRESLEN POUZE INFORMATIVNĚ DLE VYJÁDRĚNÍ A PODKLADŮ JEJICH SPRÁVCŮ.
PRO ZJIŠTĚNÍ JEJICH PŘESNÉ POLOHY SÍTÍ JE NUTNÉ POŽADAT SPRÁVCE O VYTÝČENÍ.
DO SITUACE BYL ZAKRESLEN PŘÍBLIŽNÝ PRŮBĚH HRANIC POZEMKŮ NA ZÁKLADĚ DKM.

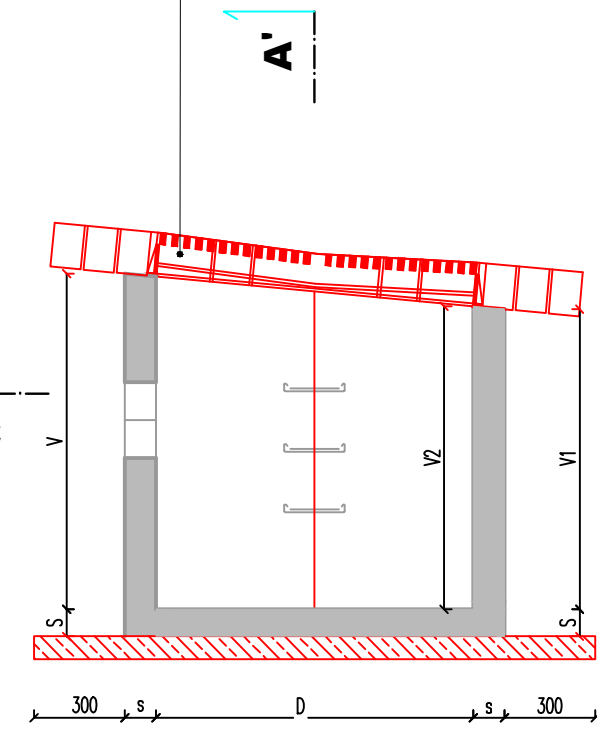
Vytýčovací body				
Ozn.	X	Y	Z	Poznámka
VB1	-645753,7834	-1013307,1161		HORSKÁ VPUSŤ

DETAIL M 1:25
HORSKÁ VPUSŤ PREFABRIKOVANÁ - ŠIKMÁ

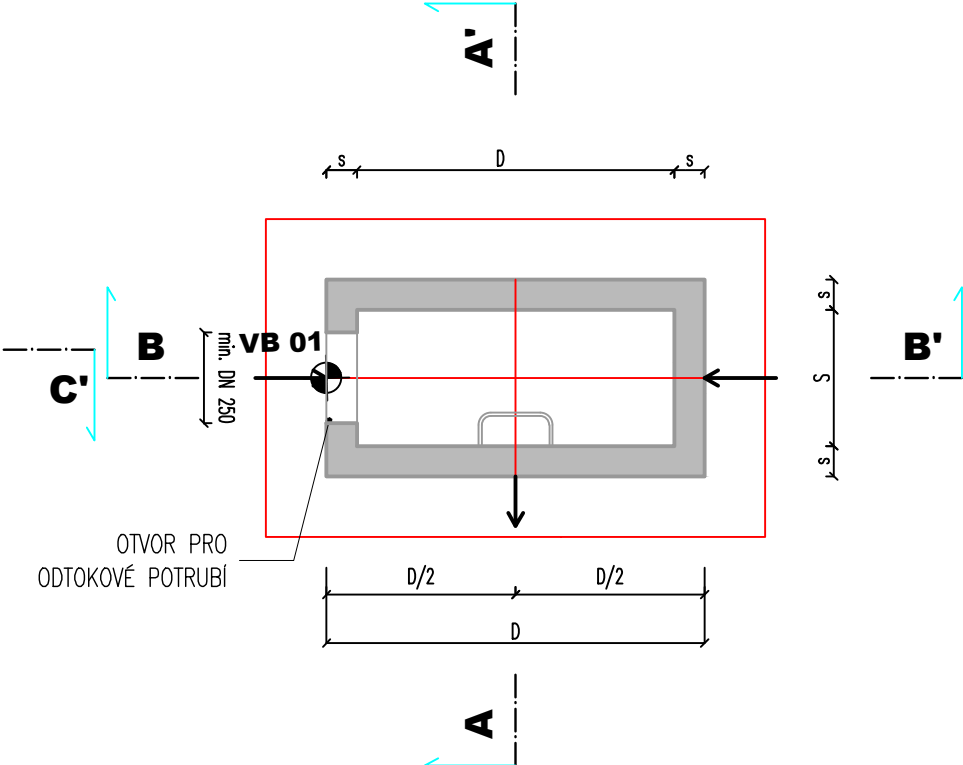
ŘEZ A-A'



ŘEZ B-B'

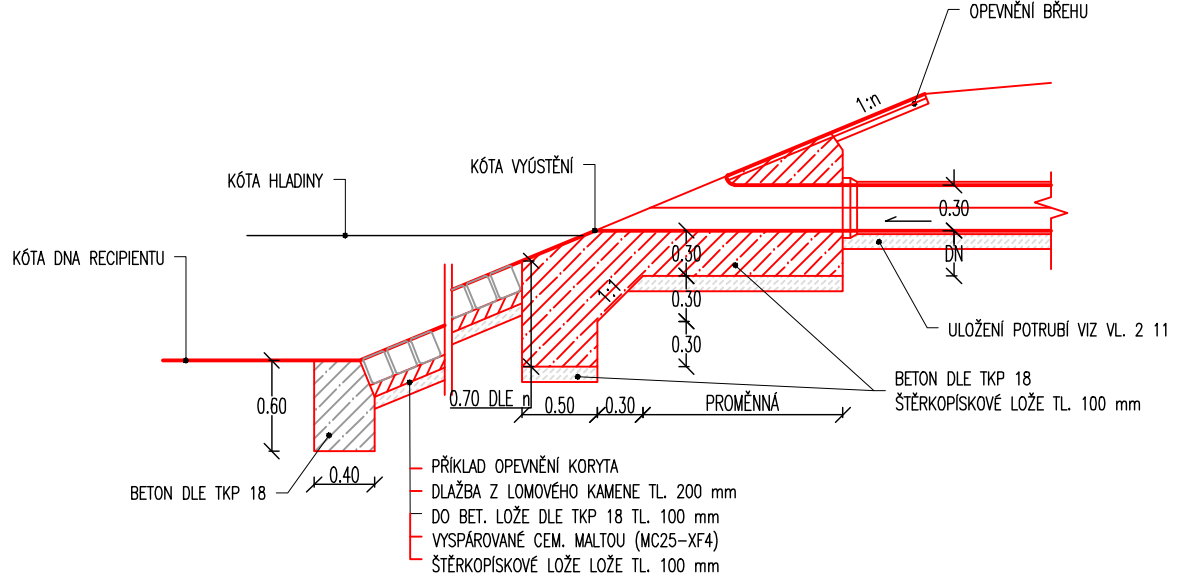


ŘEZ C-C'

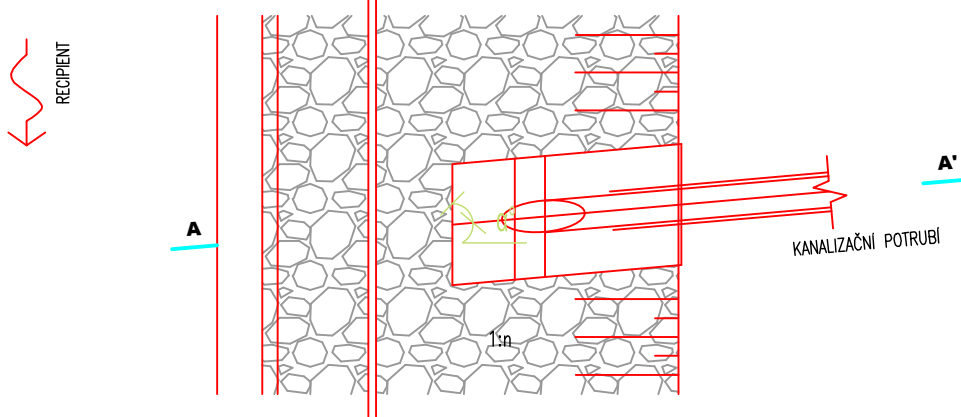


VÝUSTNÍ OBJEKT – ČELNÍ S ŠIKMÝM ČELEM

ŘEZ A-A'



PŮDORYS



03		
02		
01		
ZMĚNA	POPIS	DATUM



ING. IVAN ŠÍR
PROJEKTOVÁNÍ DOPRAVNÍCH STAVEB CZ s.r.o.
Haškova 1714/3, 500 02 Hradec Králové, tel: +420 603 181 473, sir@sirivan.cz, www.sirivan.cz
IČ: 259 62 914

Objednatel: Královéhradecký kraj
Pivovarské náměstí 1245, 500 03 Hradec Králové

II/325 Horní Brusnice, oprava mostu ev.č. 325-012

■ kraj: Královéhradecký	■ odpovědný projektant stavby: Ing. Ivan Šír
■ MÚ / OU: Dvůr Králové	■ odpovědný projektant objektu: Ing. Jan Fiala
■ stupeň utajení: bez utajení	■ vypracoval: Sabina Čáslavská
■ datum: 08 / 2024	■ kontroloval: Ing. Jan Fiala
■ zakázkové číslo: O22018	■ změna číslo: 01
■ stupeň PD: PDPS	■ měřítko: M 1:25, 1:50, 1:250

OBJEKTY POZEMNÍCH KOMUNIKACÍ
SITUACE A PRVKY ODVODNĚNÍ

D.1.1.7.1